

Dados municipais

AMESNE – Associação dos Municípios da Encosta Superior do Nordeste

A região

Municípios: 36

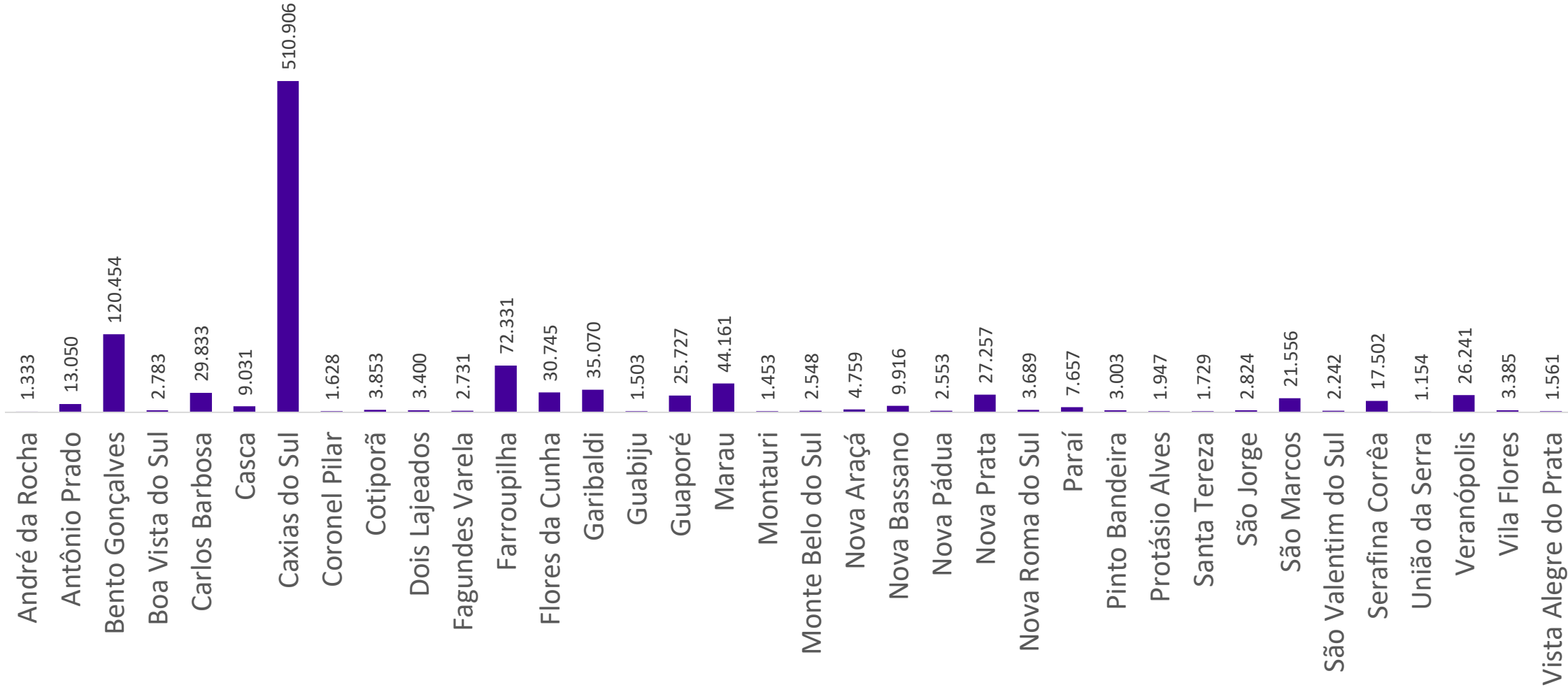
André da Rocha, Antônio Prado, Bento Gonçalves, Boa Vista do Sul, Carlos Barbosa, Casca, Caxias do Sul, Coronel Pilar, Cotiporã, Dois Lajeados, Fagundes Varela, Farroupilha, Flores da Cunha, Garibaldi, Guabiju, Guaporé, Marau, Montaury, Monte Belo do Sul, Nova Araçá, Nova Bassano, Nova Pádua, Nova Prata, Nova Roma do Sul, Paraí, Pinto Bandeira, Protásio Alves, Santa Tereza, São Jorge, São Marcos, São Valentim do Sul, Serafina Corrêa, União da Serra, Veranópolis, Vila Flores, Vista Alegre do Prata

População (estimativa IBGE 2019): 1.051.515 (9,2% da população do estado)

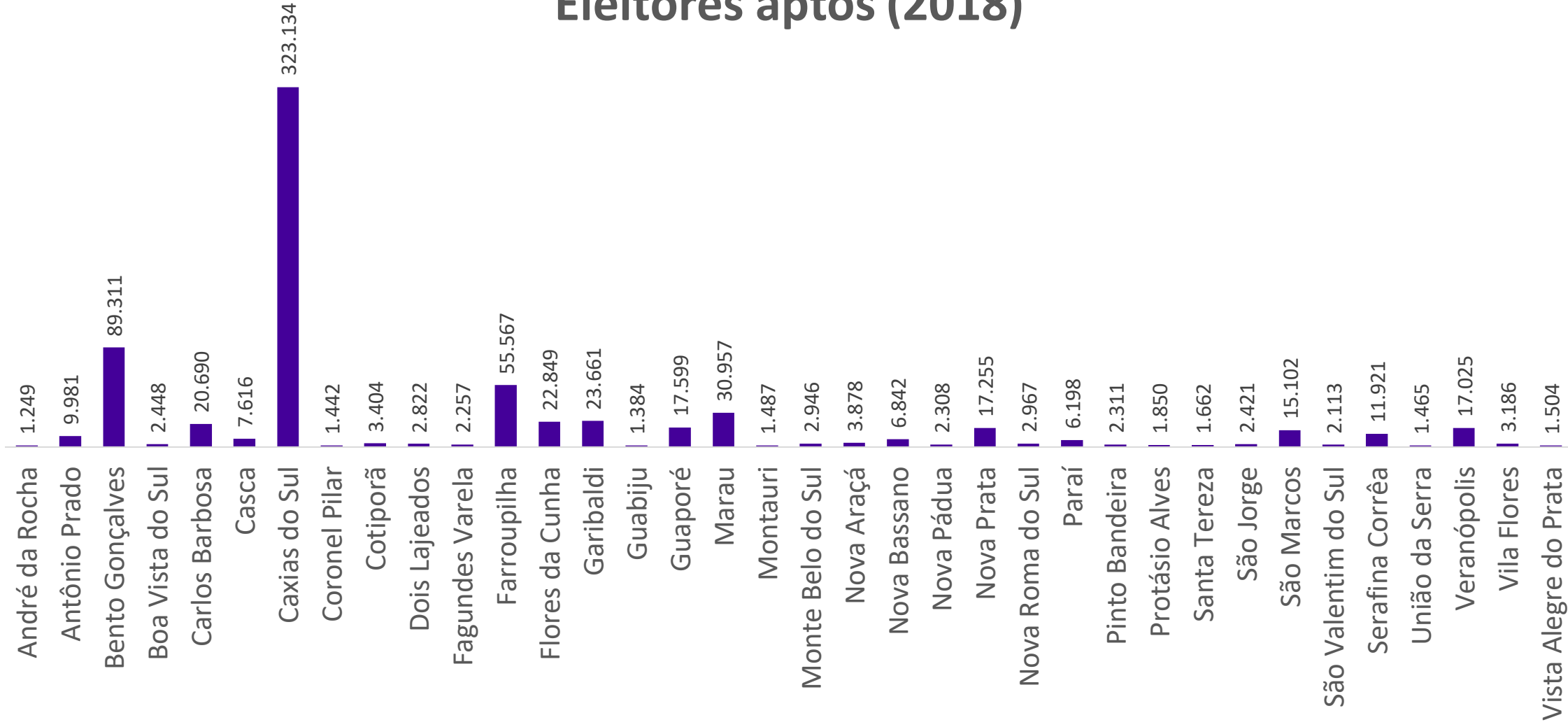
Eleitores: 720.812 (8,6% dos eleitores do estado)

PIB (2017): : R\$ 45,9 bilhões (10,9% do PIB estadual)

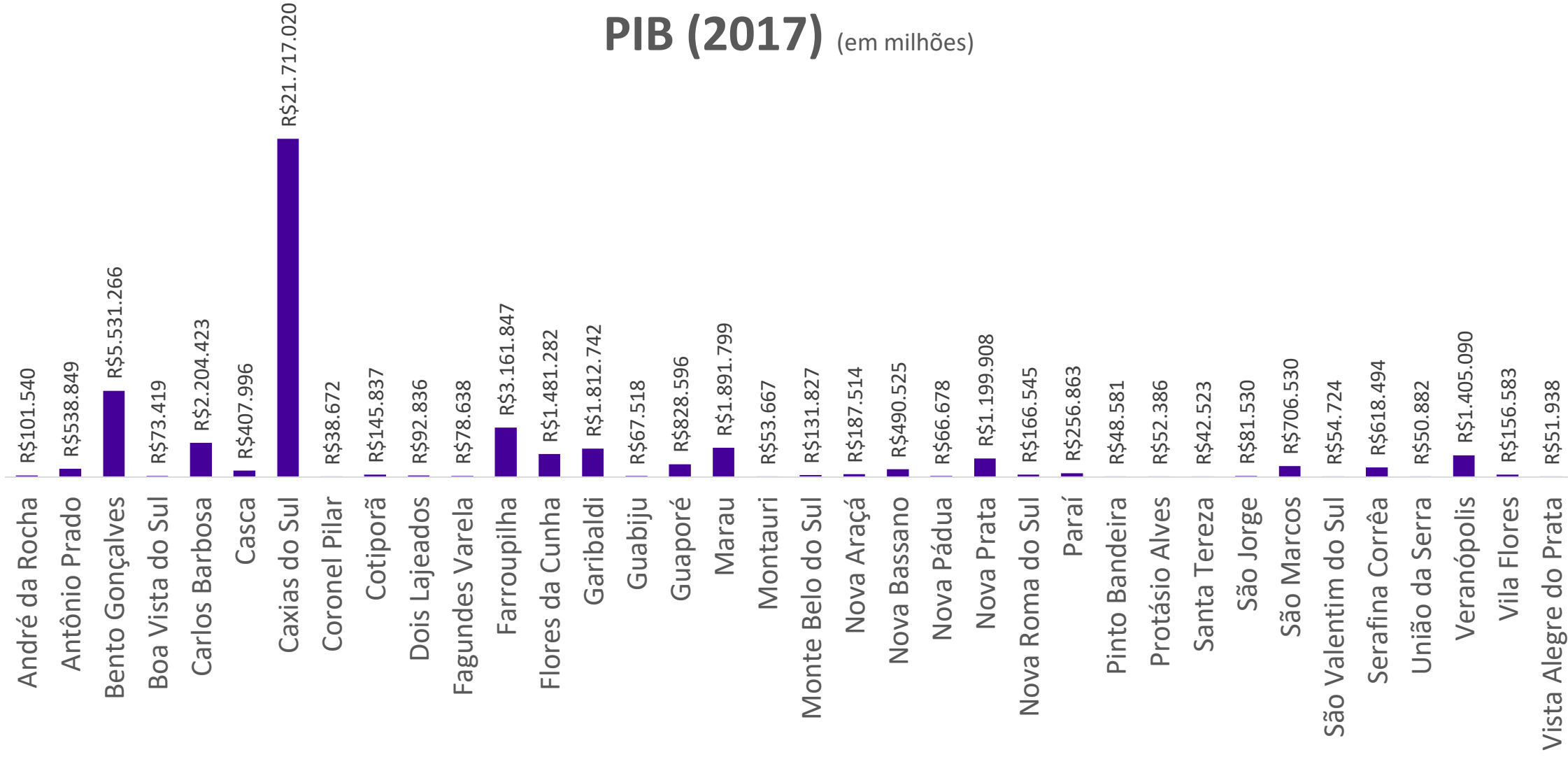
População (2019)



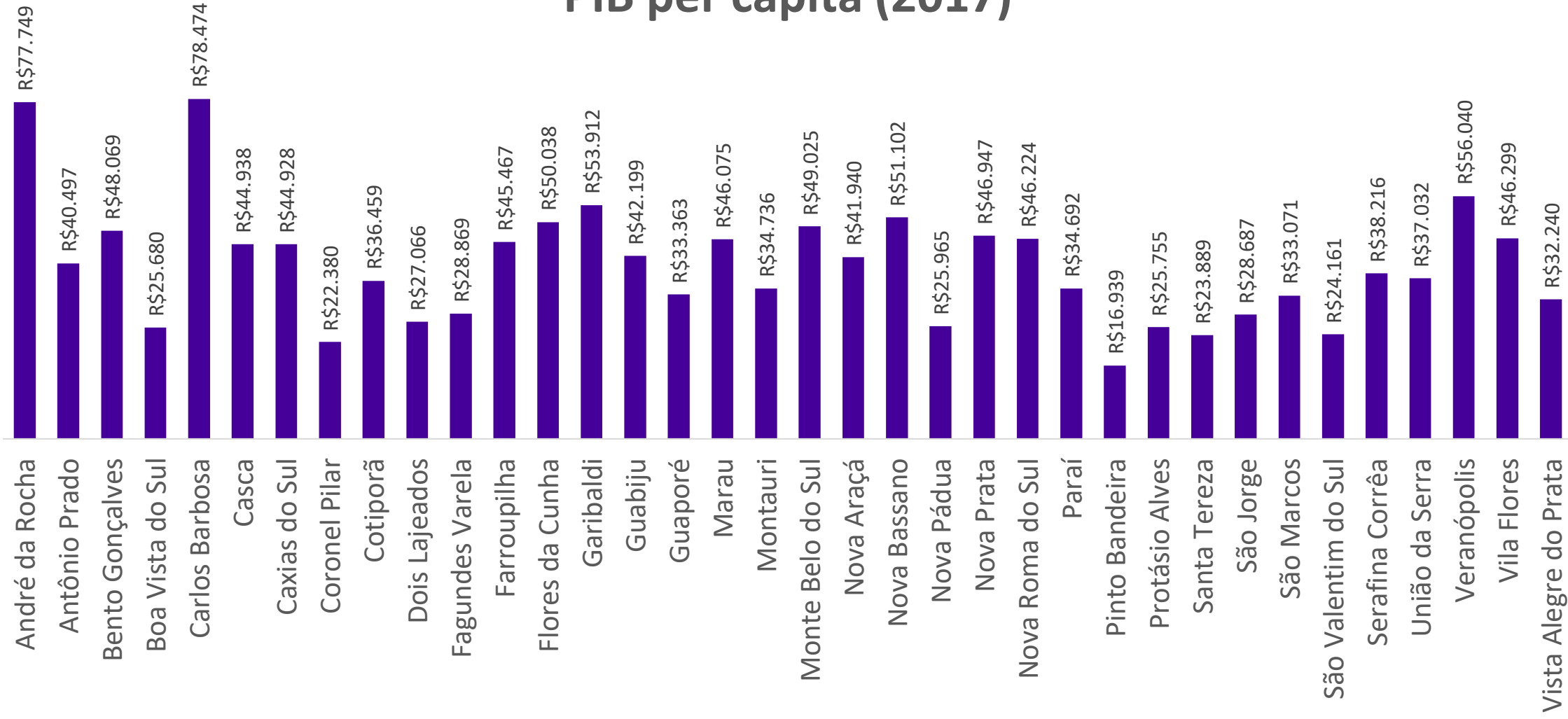
Eleitores aptos (2018)



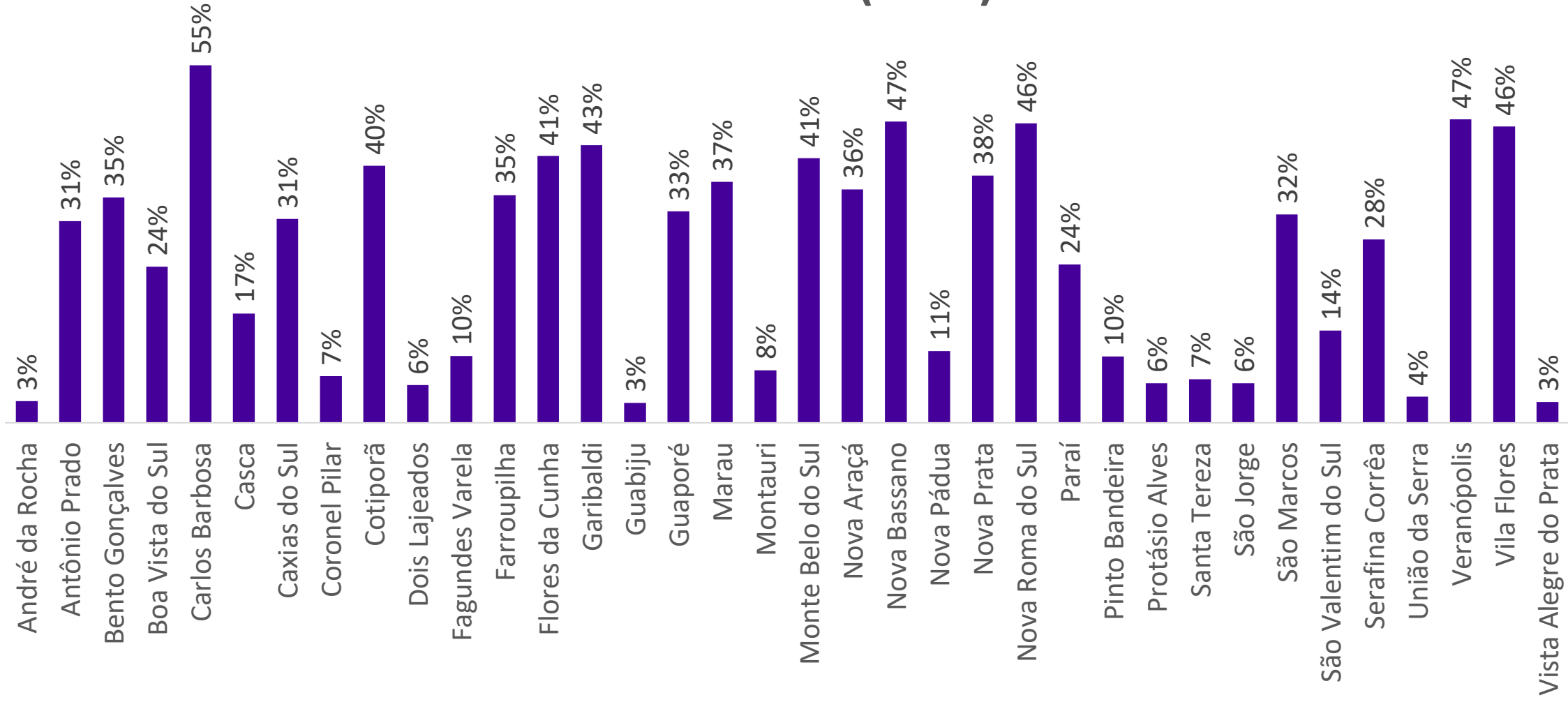
PIB (2017) (em milhões)



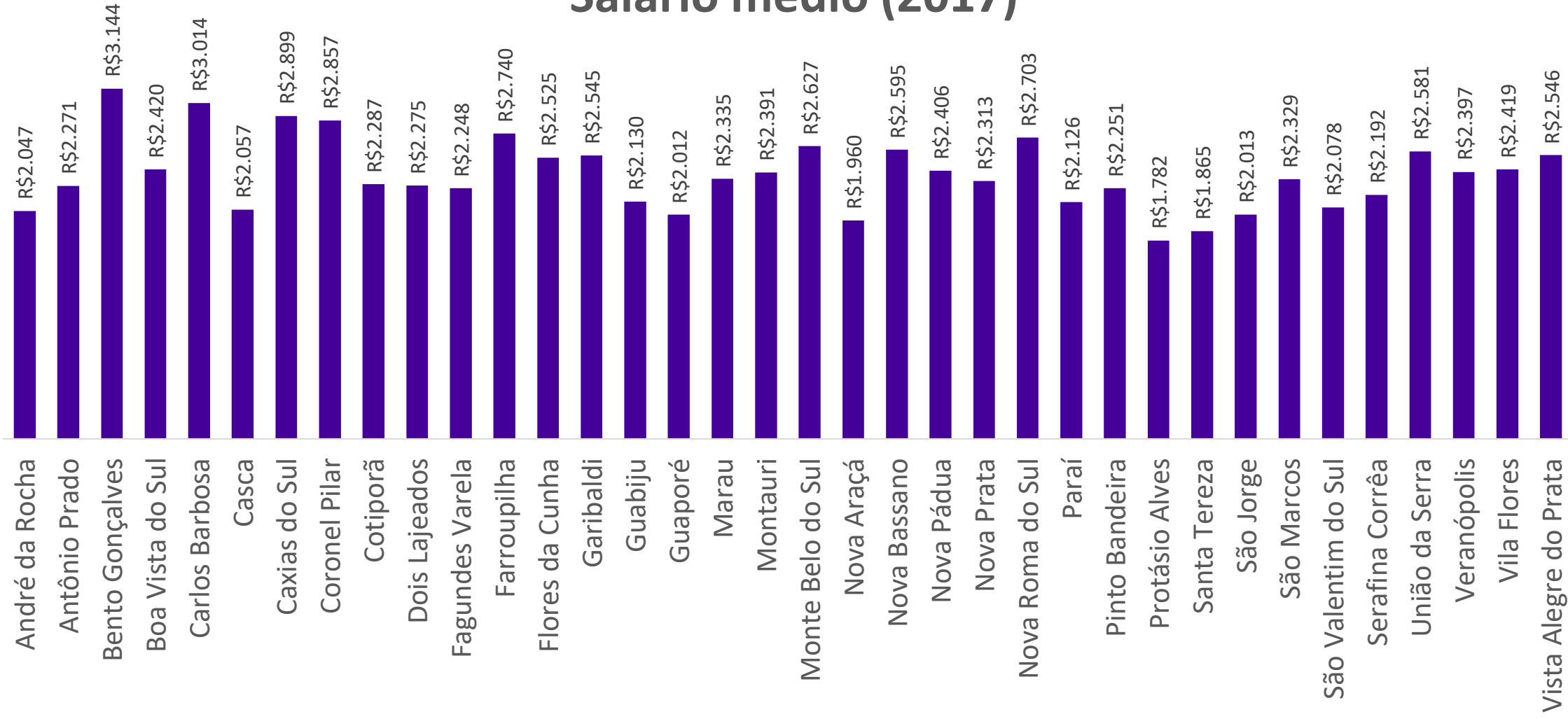
PIB per capita (2017)



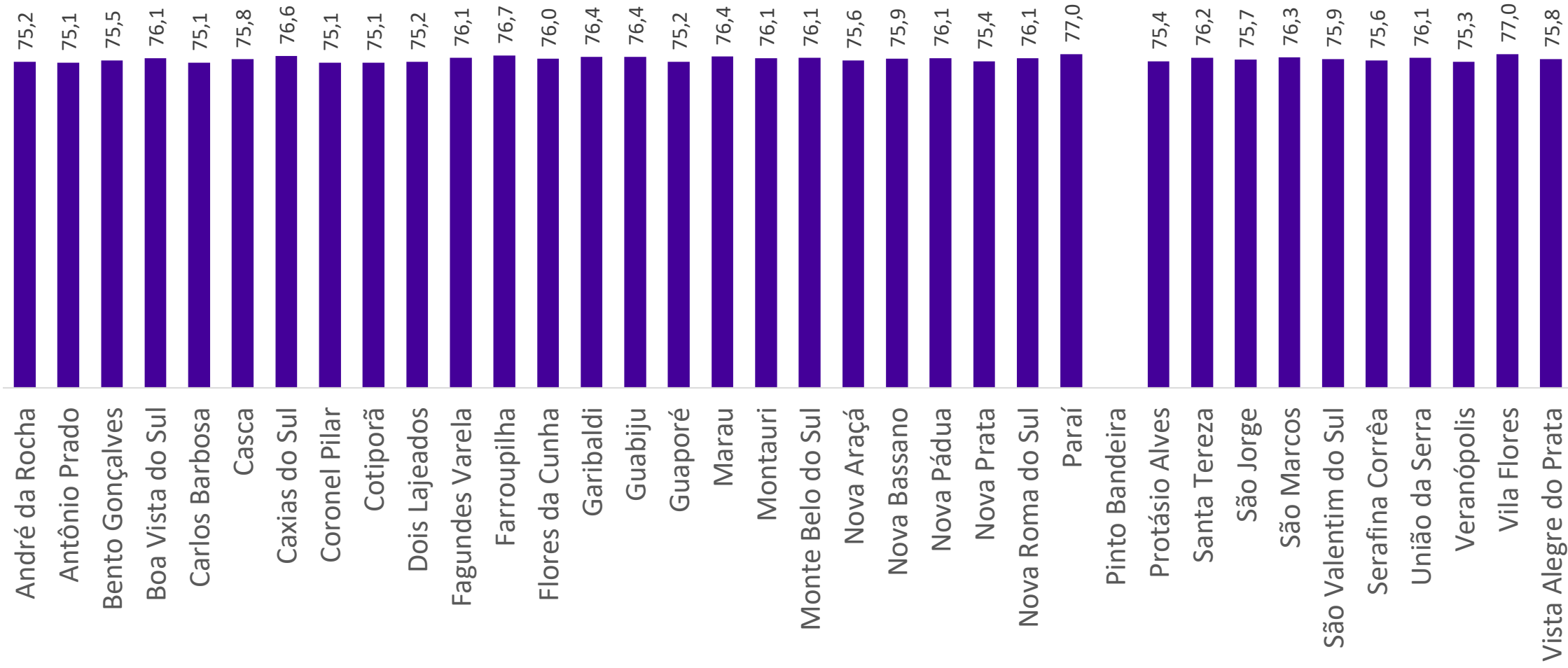
VA Indústria (2017)



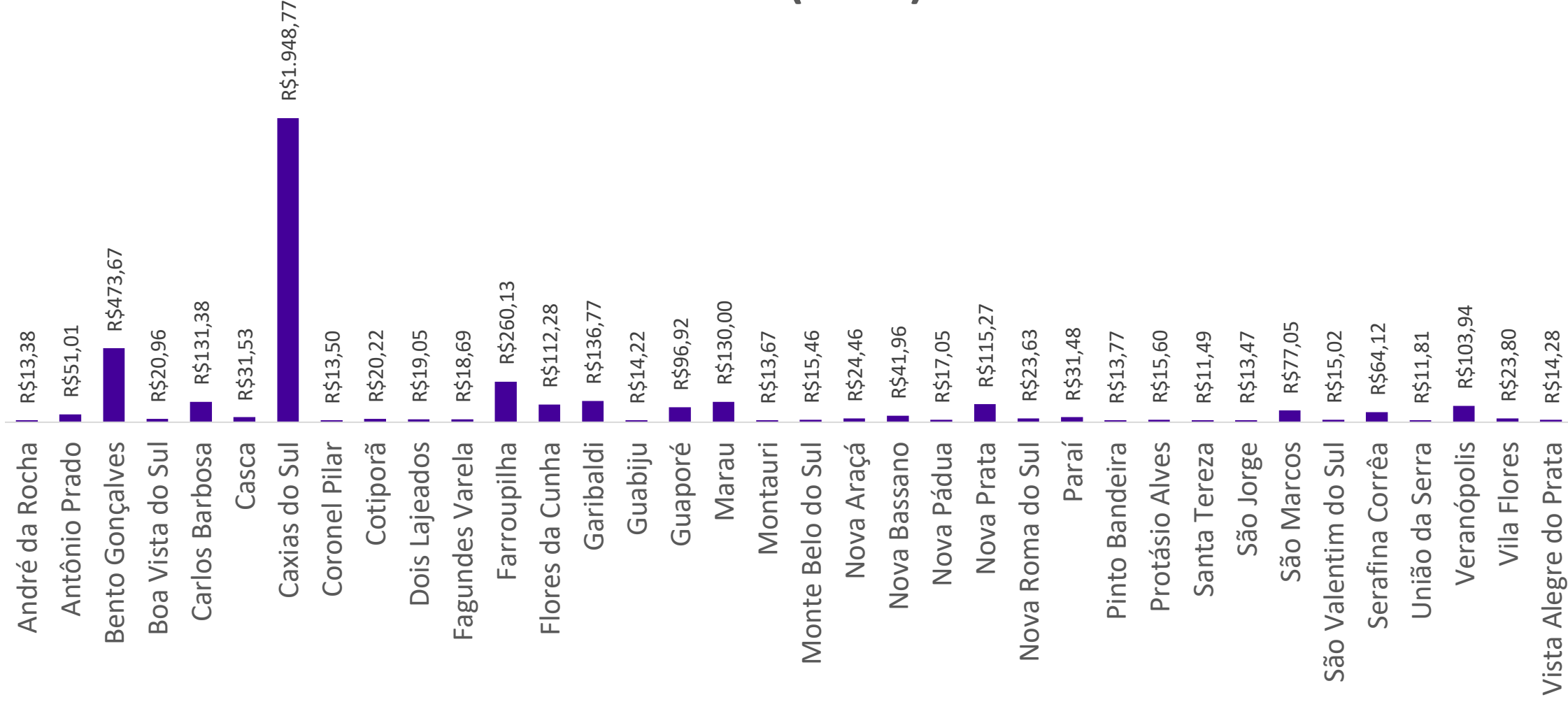
Salário médio (2017)



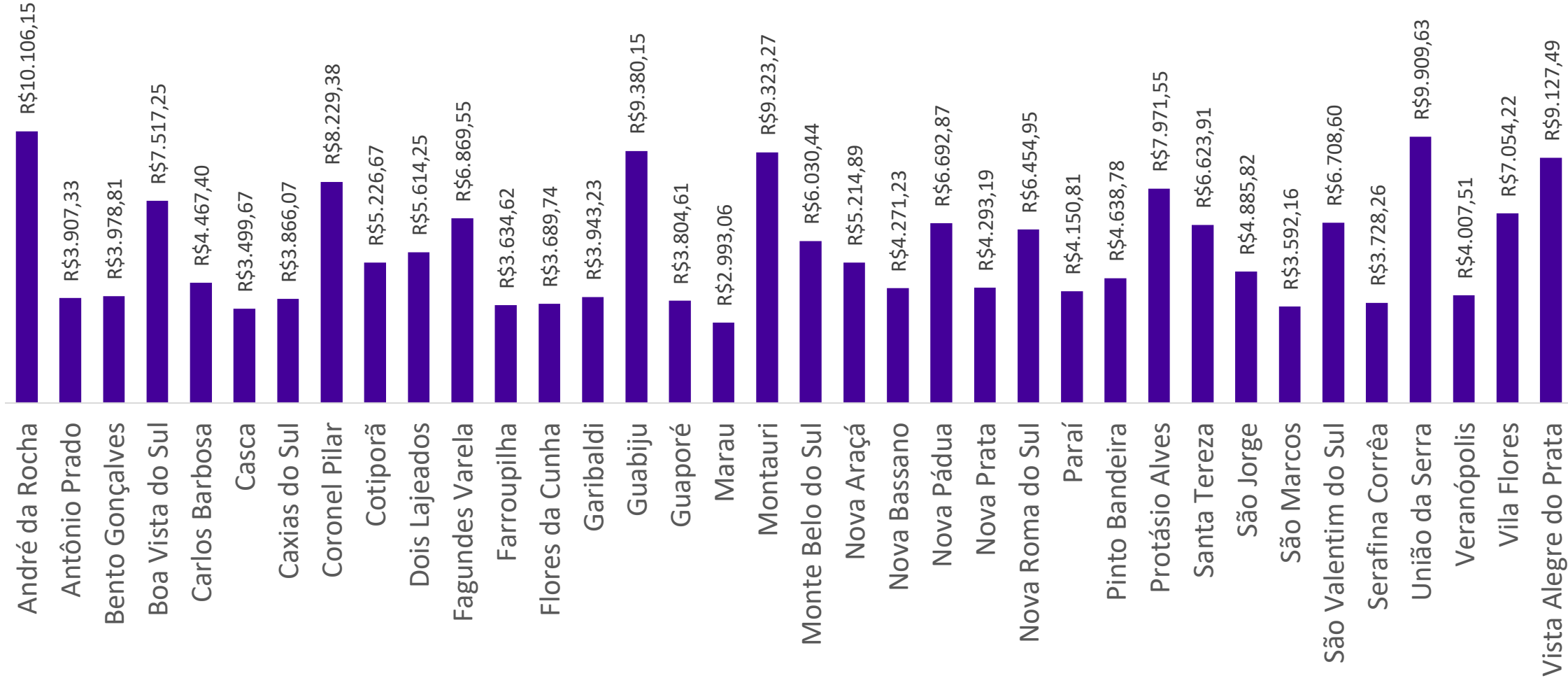
Expectativa de vida (2010)



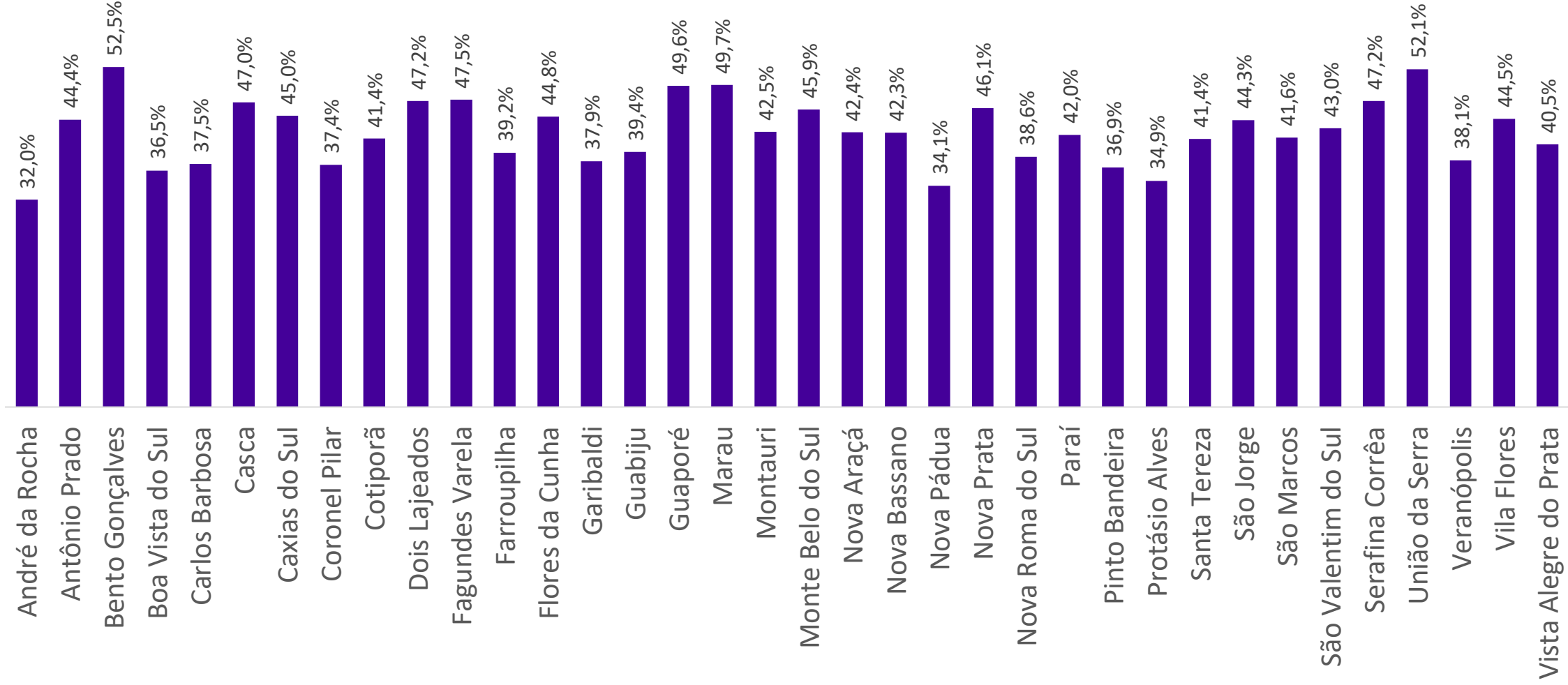
Receita total (2018) (em milhões)



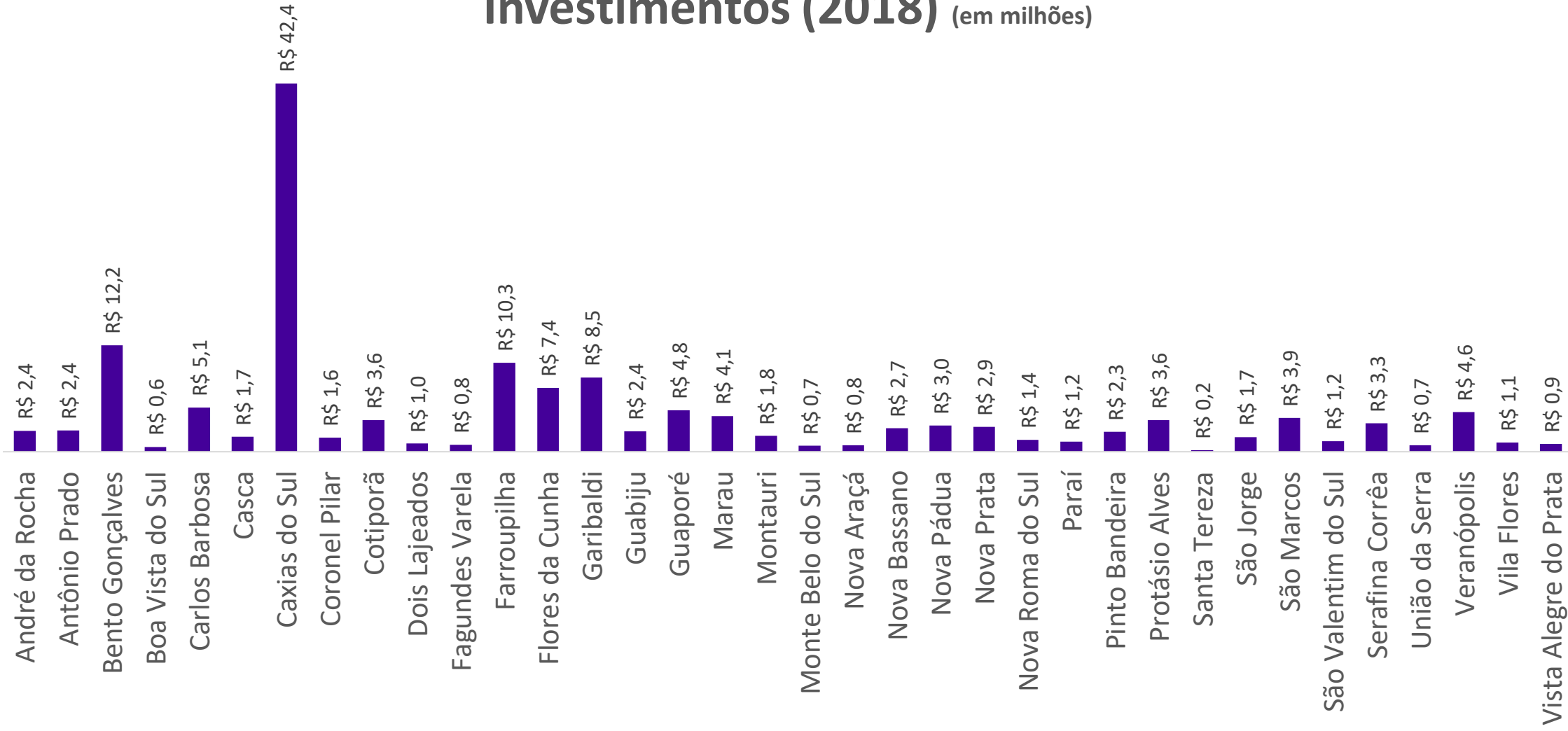
Receita total per capita (2018)



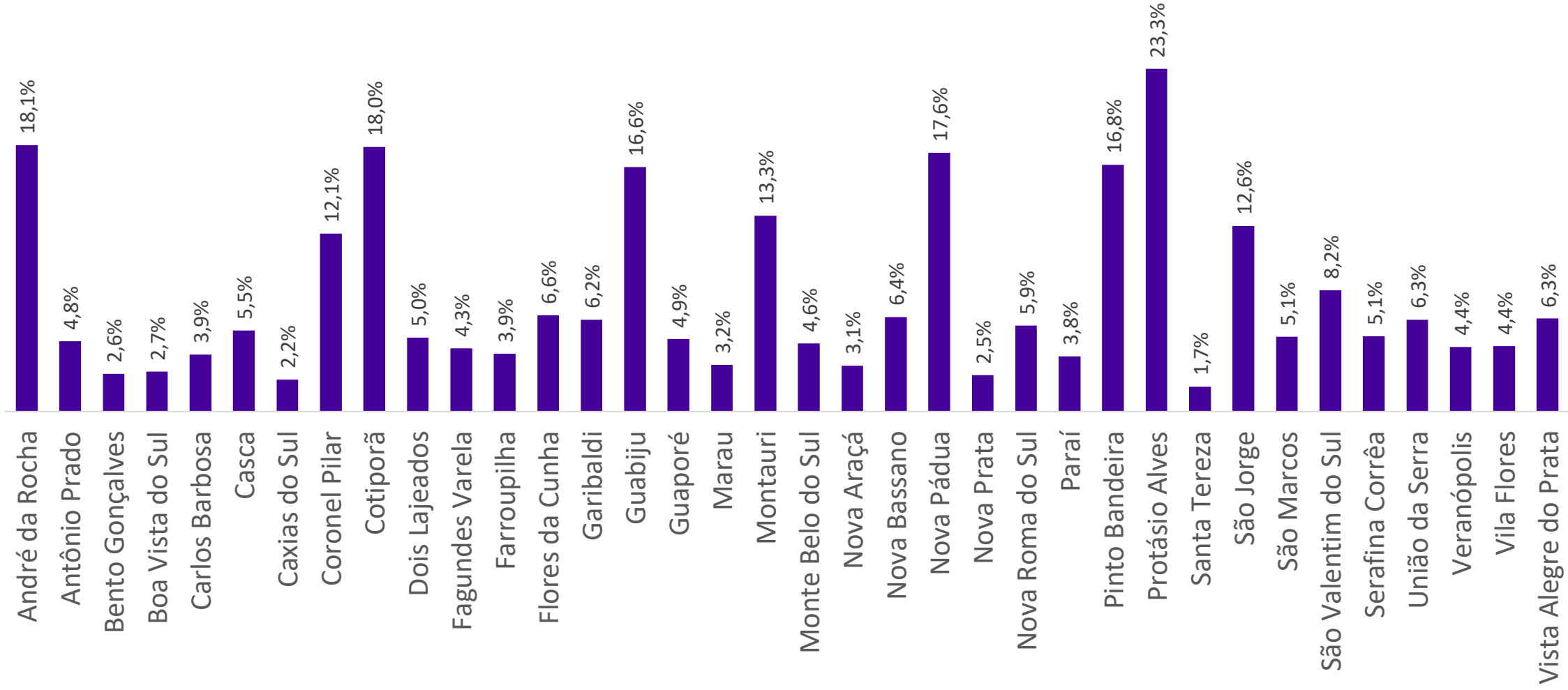
Despesa total com pessoal sobre RCL (2018)



Investimentos (2018) (em milhões)



Investimento / Receita total (2018)



Nota metodológica

População: Estimativa populacional em 1º de julho de 2019.

Fonte: Instituto Brasileiro de Geografia e Estatística (IBGE)

<https://www.ibge.gov.br/estatisticas/sociais/populacao/9103-estimativas-de-populacao.html?=&t=o-que-e>

Eleitora aptos: Número de eleitores aptos a votar no 1º turno das eleições de 2018.

Fonte: Centro de Política e Economia do Setor Público (CEPESP) com base em dados do TSE

http://cepespdata.io/consulta/tse?cargo=1&agregacao_regional=6&agregacao_politica=4&anos=2018&uf_filter=&mun_filter=&c%5B%5D=ANO_ELEICAO&c%5B%5D=NUM_TURNO&c%5B%5D=COD_MUN_IBGE&c%5B%5D=NOME_MUNICIPIO&c%5B%5D=UF&c%5B%5D=DESCRICAO_CARGO&c%5B%5D=QTD_APTOS&c%5B%5D=QTD_COMPARECIMENTO&c%5B%5D=QTD_ABSTENCOES&c%5B%5D=QT_VOTOS_NOMINAIS&c%5B%5D=QT_VOTOS_LEGENDA

PIB: Soma de todos os bens e serviços finais produzidos no município em 2017.

PIB per capita: Razão entre o PIB e a estimativa populacional de 2017.

VA Indústria: Valores adicionados brutos da atividade econômica industrial ao PIB municipal

Fonte: Instituto Brasileiro de Geografia e Estatística (IBGE)

<https://www.ibge.gov.br/estatisticas/economicas/contas-nacionais/9088-produto-interno-bruto-dos-municipios.html?=&t=o-que-e>

Salário médio: Razão entre a massa salarial e o número de empregos formais de 2018.

Fonte: Relação anual de informações sociais (RAIS)

http://bi.mte.gov.br/bgcaged/caged_rais_vinculo_id/caged_rais_vinculo_basico_tab.php

Expectativa de vida: Número aproximado de anos que um grupo de indivíduos nascidos no mesmo ano irá viver (2010).

Fonte: Censo demográfico - Instituto Brasileiro de Geografia e Estatística (IBGE)

<https://censo2010.ibge.gov.br/>

Nota metodológica

Receita total: Receita total declarada pelo município referente ao ano de 2018.

Receita total per capita: Razão entre a receita total declarada pelo município referente ao ano de 2018 e a estimativa populacional para o município em 2018.

Despesa total com pessoal sobre RCL: Razão entre a despesa total com gastos com pessoal e encargos sociais declarada pelo município e sua receita corrente líquida em 2018.

Investimentos: Valores gastos com investimentos declarado pelo município em 2018.

Investimentos / Receita total: Razão entre os investimentos declarado pelo município em 2018 e a receita total municipal.

Fonte: SICONFI - Secretaria do Tesouro Nacional

<https://siconfi.tesouro.gov.br/siconfi/index.jsf>